

Balade Familiale N°7

SENTIER DÉCOUVERTE



3h00



+ 420 m



6,5 km



Intermédiaire

VOTRE ITINERAIRE :

Départ : Station de Chabanon

Traverser le parking et passer devant l'hôtel Le Blanchon pour rejoindre le télésiège des « Ganiayes ». Prendre, en face de vous, la piste de ski la plus à gauche qui monte en direction du télésiège des « Clôts ». A l'arrivée du télésiège, suivre la piste forestière (balisage PR et balisage Sentier Découverte) sur 200 m. Prendre à gauche le sentier indiquant le « Tour du Belvédère » (toujours balisé PR et Sentier Découverte). Suivre le balisage PR sur 1 km en montée pour arriver à une table d'orientation qui surplombe la vallée de la Blanche. A cet endroit, continuer le sentier qui longe le ravin sur une centaine de mètres. Arrivé au croisement avec la barrière, tourner à droite puis à gauche 10 m plus loin pour suivre le Sentier Découverte qui monte. Arrivé à la piste de ski, la remonter jusqu'aux antennes téléphoniques en suivant le PR. A partir des antennes, suivre la crête jusqu'à l'arrivée du télésiège.



Variante : De là, vous pouvez faire un aller-retour jusqu'à Tête Grosse (tracé en bleu sur la carte) en continuant à monter sur le PR à droite du télésiège de « Tête Grosse ». Durée : 45 min, dénivelé + 73 m, distance 1,7 km.

Pour le retour, passer à gauche du télésiège et descendre la piste de ski de « Pra-Long ». Arrivé à la piste forestière, l'emprunter sur la droite, passer en bas du télésiège de « Chabane Vieille » et continuer jusqu'à la station de Chabanon.

Le plus de la rando :

- ♥ Point de vue sur la vallée de la Blanche avec table d'orientation
- ♥ Sentier d'alpage

Le balisage rencontré :

- Petite Randonnée PR 
- Sentier Découverte 



Balade Familiale N°7

SENTIER DÉCOUVERTE



3h00



+ 420 m



6,5 km



Intermédiaire

VOTRE ITINERAIRE :

Départ : Station de Chabanon

Traverser le parking et passer devant l'hôtel Le Blanchon pour rejoindre le télésiège des « Ganiayes ». Prendre, en face de vous, la piste de ski la plus à gauche qui monte en direction du télésiège des « Clôts ». A l'arrivée du télésiège, suivre la piste forestière (balisage PR et balisage Sentier Découverte) sur 200 m. Prendre à gauche le sentier indiquant le « Tour du Belvédère » (toujours balisé PR et Sentier Découverte). Suivre le balisage PR sur 1 km en montée pour arriver à une table d'orientation qui surplombe la vallée de la Blanche. A cet endroit, continuer le sentier qui longe le ravin sur une centaine de mètres. Arrivé au croisement avec la barrière, tourner à droite puis à gauche 10 m plus loin pour suivre le Sentier Découverte qui monte. Arrivé à la piste de ski, la remonter jusqu'aux antennes téléphoniques en suivant le PR. A partir des antennes, suivre la crête jusqu'à l'arrivée du télésiège.



Variante : De là, vous pouvez faire un aller-retour jusqu'à Tête Grosse (tracé en bleu sur la carte) en continuant à monter sur le PR à droite du télésiège de « Tête Grosse ». Durée : 45 min, dénivelé + 73 m, distance 1,7 km.

Pour le retour, passer à gauche du télésiège et descendre la piste de ski de « Pra-Long ». Arrivé à la piste forestière, l'emprunter sur la droite, passer en bas du télésiège de « Chabane Vieille » et continuer jusqu'à la station de Chabanon.

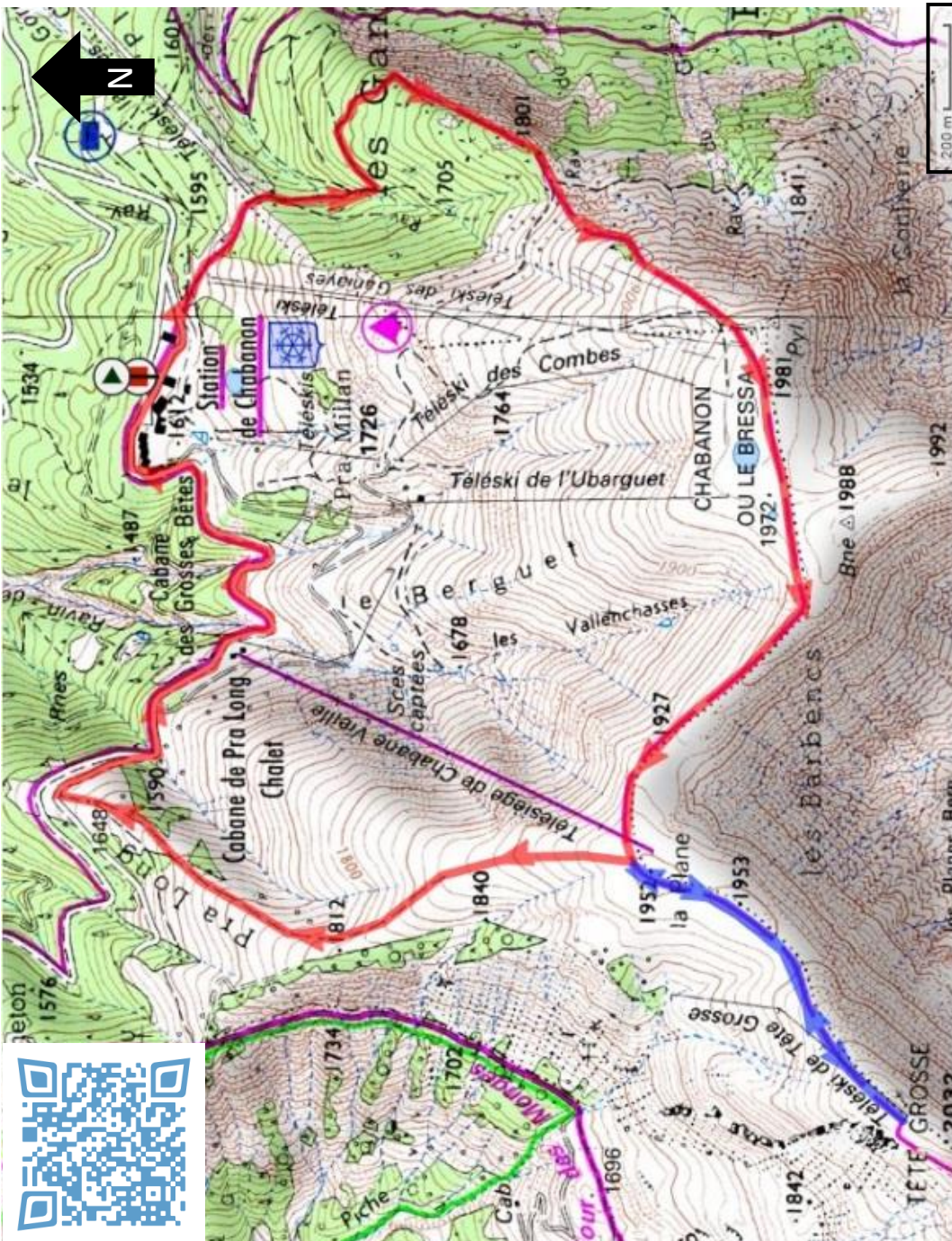
Le plus de la rando :

- ♥ Point de vue sur la vallée de la Blanche avec table d'orientation
- ♥ Sentier d'alpage

Le balisage rencontré :

- Petite Randonnée PR 
- Sentier Découverte 



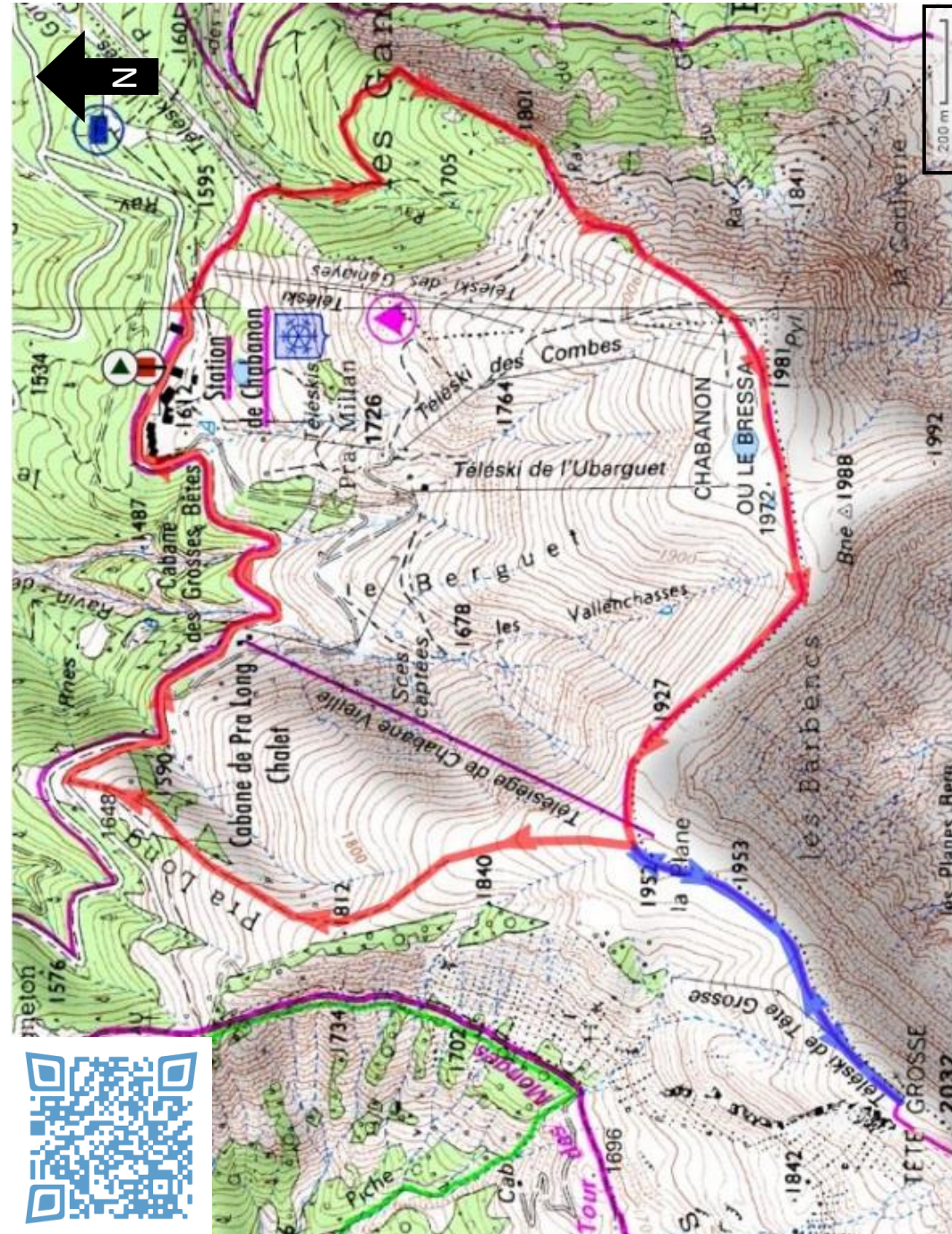


© Topo IGN France

Télécharger les traces GPX sur <http://www.openrunner.com/index.php?id=3780994>

<http://www.openrunner.com/index.php?id=3780999>

Point Accueil : 04.92.32.48.59 / Pompiers : 18 ou 112 sur portable / Gendarmerie : 17



© Topo IGN France

Télécharger les traces GPX sur <http://www.openrunner.com/index.php?id=3780994>

<http://www.openrunner.com/index.php?id=3780999>

Point Accueil : 04.92.32.48.59 / Pompiers : 18 ou 112 sur portable / Gendarmerie : 17